

# FAHRPLAN NAHVERKEHR

Kurlinie – Stadtlinie – Thermenlinie – Schulbusse  
gültig vom 21. März 2016 bis 31. März 2017

MIT GASTRONOMISCHEM FÜHRER

**Kostenlose Fahrt  
mit der Gästekarte!**



## Inhaltsverzeichnis

Kurlinie Bad Wörishofen	
Sommerfahrplan vom 21. März 2016 bis 31. Oktober 2016	3 – 9
Linie Hartenthal	3 – 4
Linie Dorschhausen / Freibad	5
Linie Türkheim	6
Linie Osterlauchdorf	7 – 8
Linie Schlingen	9
Linienführung Kurlinie Sommer	10 – 11
Winterfahrplan vom 01. November 2016 bis 31. März 2017	12
Linienführung Kurlinie Winter	13
Fahrplan Stadtlinie Bad Wörishofen	14 – 17
Linienführung Stadtlinie	18 – 19
Thermenlinie	20 – 21
Linienführung Thermenlinie	22
Fahrpreistafel und Linienführung Kurlinie Sommer	24 – 25
Fahrplan Mitfahrmöglichkeiten mit dem Schulbus	26 – 27

Verkehrsbetrieb Stadtwerke Bad Wörishofen  
Stadionring 18 · 86825 Bad Wörishofen Tel. 08247/9673-16

### Serviceangebot

In der Zeit vom 01. 11. d. J. bis 31. 03. d. J. halten die Busse ab 17.00 Uhr auf Wunsch auch zwischen den Haltestellen (sofern dies die Straßenverkehrsordnung zulässt), wenn der Fahrer spätestens eine Haltestelle vor dem Ausstiegsziel informiert wird. Zwischen den Haltestellen wird maximal ein Bedarfshalt eingelegt, wobei der Fahrgast den Bus über die vordere Türe verlassen sollte.

## SOMMERFAHRPLAN

für die Bad Wörishofener »KURLINIE«  
gültig vom 21. März bis 31. Oktober 2016

*Mit der Kurlinie rund um Bad Wörishofen*

*Die Bad Wörishofener KURLINIE führt Sie durch die schönste Umgebung des Heilbads zu bekannten Ausflugszielen. Sie erschließt für Sie neue Wandermöglichkeiten.*

### ■ Linie Hartenthal

Die am meisten befahrene Strecke der Kurlinie führt über die Hartenthaler Straße an der Wassertretstelle „Mühlbuch“ vorbei durch den Wörishofer Wald nach Hartenthal und von dort über Untergammenried und den Waldsee zurück in die Stadt.

HALTESTELLEN sind in der Kathreinerstraße bei der Pergola, beim Gasthof Adler, in der Bgm.-Stöckle-Straße, in der Hartenthaler Straße, beim Steigenberger Hotel „Der Sonnenhof“ und beim Café Schwermer sowie an der Abzweigung zum Jagdhäusle und an der Abzweigung nach Osterlauchdorf, in Hartenthal, in Untergammenried und am Waldsee.

Von diesen Haltestellen aus sind schöne Spaziergänge und Wanderungen möglich.

Vom Café Schwermer aus führt ein Weg über die Wassertretanlage „Mühlbuch“ zum Waldsee und zur Bewegungsinsel.

Von der Haltestelle beim Jagdhäusle führt rechts ein Weg zu dem beliebten Café und von dort aus über das „Versunkene Schloss“ zurück zur Stadt oder in Richtung Hartenthal und Osterlauchdorf.

Wer weiter wandern will, findet viele Möglichkeiten durch den Wörishofer Wald nach Schöneschach zum Waldsee.

Die Abzweigung nach Osterlauchdorf ermöglicht den Weg dorthin durch den herrlichen Wald zum Café „Rehwinkel“.

In Hartenthal selbst erwartet den Gast die bekannte Gaststätte „Gasthaus Hartenthaler Hof“. Bei schönem Wetter kann man hier den berühmten Blick auf das gesamte Alpenpanorama genießen.

Nach der Rast bietet sich die Möglichkeit, auf gut ausgebauten Waldwegen zur Stadt zurückzuwandern.



## Linie Hartenthal

Gültig vom 21.03. bis 31.10.16

Kathreinerstraße	10:45	11:28	13:30	14:07	14:44
Bahnhof (Spur C/D)	10:47	11:30	13:32	14:09	14:46
Hauptstr./Pfarrhaus	10:48	11:31	13:33	14:10	14:47
Hauptstraße/Adler	10:49	11:32	13:34	14:11	14:48
Bgm.-Stöckle-Str.	10:50	11:33	13:35	14:12	14:49
H.-Aust-Str./Löwenbräu	10:51	11:34	13:36	14:13	14:50
Hartenth.-Str./H.-Aust	10:52	11:35	13:37	14:14	14:51
Schwermer	10:54	11:37	13:39	14:16	14:53
Jagdhäusle	10:56	11:39	13:41	14:18	14:55
Abz. Osterlauchdorf	10:59	11:42	13:44	14:21	14:58
Hartenthal	11:01	11:44	13:46	14:23	15:00
Waldmühle	11:02	11:45	13:47	14:24	15:01
Untergammanried	11:04	11:47	13:49	14:26	15:03
Waldsee	11:07	11:50	13:52	14:29	15:06
Blütenhof	11:10	11:53	13:55	14:32	15:09
Hauptstr./Kellerweg	11:11	11:54	13:56	14:33	15:10
Kroneparkplatz	11:12	11:55	13:57	14:34	15:11
Bgm.-Stöckle-Str.	11:13	11:56	13:58	14:35	15:12
Kneippianum	11:15	11:58	14:00	14:37	15:14
Kathreinerstraße	11:17	12:00	14:02	14:39	15:16

Kathreinerstraße	15:21	15:58	16:35	17:12
Bahnhof (Spur C/D)	15:23	16:00	16:37	17:14
Hauptstr./Pfarrhaus	15:23	16:00	16:38	17:15
Hauptstraße/Adler	15:25	16:02	16:39	17:16
Bgm.-Stöckle-Str.	15:26	16:03	16:40	17:17
H.-Aust-Str./Löwenbräu	15:27	16:04	16:41	17:18
Hartenth.-Str./H.-Aust	15:28	16:05	16:42	17:19
Schwermer	15:30	16:07	16:44	17:21
Jagdhäusle	15:32	16:09	16:46	17:23
Abz. Osterlauchdorf	15:35	16:12	16:49	17:26
Hartenthal	15:37	16:14	16:51	17:28
Waldmühle	15:38	16:15	16:52	17:29
Untergammanried	15:40	16:17	16:54	17:31
Waldsee	15:43	16:20	16:57	17:34
Blütenhof	15:46	16:23	17:00	17:37
Hauptstr./Kellerweg	15:47	16:24	17:01	17:38
Kroneparkplatz	15:48	16:25	17:02	17:39
Bgm.-Stöckle-Str.	15:49	16:26	17:03	17:40
Kneippianum	15:51	16:28	17:05	17:42
Kathreinerstraße	15:53	16:30	17:07	17:44

Hinweis: Montags kein Fahrbetrieb außer an gesetzlichen Feiertagen

**Herzlich Willkommen in Bad Wörishofen!**

**Gäste-Information im Kurhaus**

Hauptstr. 16 · Tel. 0 82 47/99 33 55 0 56  
info@bad-woerishofen.de

Gültig vom 21. März bis 31. Oktober 2016

## Linie Dorschhausen – Freibad

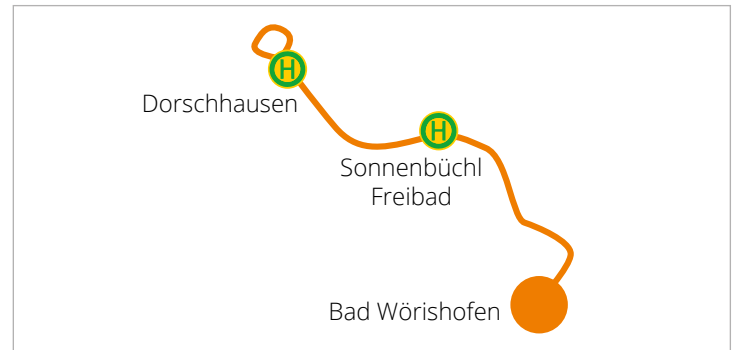
Diese Linie führt Sie über das Kneippianum durch die Adolf-Scholz-Allee zum Zillertal und zum Sonnenbüchl. Von dort aus geht es durch den herrlichen Spitzwald nach Dorschhausen und auf dem gleichen Weg wieder zurück zur Stadt.

Die Fahrt beginnt an der Haltestelle Kathreinerstraße. Sie können auch an den Haltestellen beim Gasthof Adler, in der Bgm.-Stöckle-Straße, beim Kneippianum sowie in der Adolf-Scholz-Allee zusteigen.

Die Haltestelle beim Zillertal erschließt für Sie eine Wandermöglichkeit über das schön gelegene „Cafe Zillertal“ zum Tannenbichl.

An der Haltestelle Sonnenbüchl haben Sie die Möglichkeit ausgedehnter Spaziergänge am Sonnenbüchelsee entweder in Richtung Dorschhausen oder über den Elsterweg zum Tannenbaum. Unmittelbar an der Haltestelle befindet sich der Eingang zum beheizten, städtischen Freibad.

In Dorschhausen erwartet Sie ein sauberes kleines Bauerndorf und die Gaststätte Forelle. Von Dorschhausen aus haben Sie mehrere Wandermöglichkeiten zurück zur Stadt.



## Linie Dorschhausen – Freibad

Gültig vom 21.03. bis 31.10.16

Kathreinerstraße	10:45	13:35	14:47	16:04	17:20*
Bahnhof (Spur C/D)	10:47	13:37	14:49	16:06	17:22*
Hauptstr./Pfarrhaus	10:48	13:38	14:50	16:07	17:23
Hauptstraße/Adler	10:49	13:39	14:51	16:08	17:24*
Bgm.-Stöckle-Str.	10:50	13:40	14:52	16:09	17:25*
Kneippianum	10:51	13:41	14:53	16:10	17:26*
Adolf-Scholz-Allee	10:53	13:43	14:55	16:12	17:28*
Zillertal	10:55	13:45	14:57	16:14	17:30
Freibad Hauptkasse	10:56	13:46	14:58	16:15	17:31*
Dorschk./Schwabenstr.	11:00	13:50	15:02	16:19	17:35*
Dorschk./Mindelauer Str.	11:01	13:51	15:03	16:20	17:36*
Freibad Kasse 2	11:04	13:54	15:06	16:23	17:39*
Freibad Hauptkasse	11:06	13:56	15:08	16:25	17:41*
Zillertal	11:07	13:57	15:09	16:26	17:42*
Eichwaldstraße	11:09	13:59	15:11	16:28	17:44*
Kathreinerstraße	11:10	14:00	15:12	16:29	17:45*

\* verkehrt nur vom 01.06. bis 31.08.

Hinweis: Montags kein Fahrbetrieb außer an gesetzlichen Feiertagen

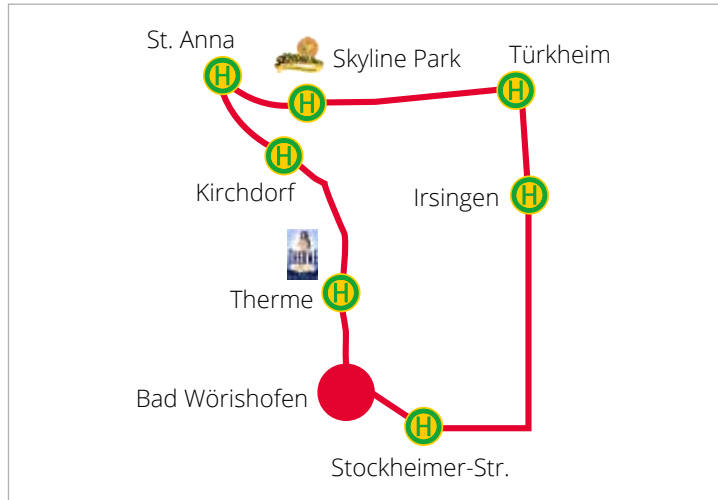
## Linie Türkheim

Die Fahrt beginnt an der Haltestelle Kathreinerstraße. Sie können auch an den Haltestellen am Bahnhof, beim Gasthof Adler sowie in der Kaufbeurer Straße zusteigen. Die Marktgemeinde Türkheim mit ihrem Schloss und dem gastronomischen Angebot ist immer eine Fahrt wert.

Der Skyline Park gehört zu den 10 beliebtesten Ausflugszielen im Allgäu. Alles in allem: Ein Erlebnis für die ganze Familie!

Das Waldrestaurant St. Anna mit Biergarten bringt die ganze natürliche Landschaft des unteren Allgäus nahe. Der Ortsteil Kirchdorf ist ebenfalls mit der Kurlinie erreichbar.

Die THERME Bad Wörishofen lädt immer zu einem Besuch ein.



## Linie Türkheim

Gültig vom 21.03. bis 31.10.16

Kathreinerstraße	11:13	14:15	15:57
Bahnhof (Spur C/D)	11:15	14:17	15:59
Hauptstr./Pfarrhaus	11:16	14:18	16:00
Hauptstraße/Adler	11:17	14:19	16:01
Kaufbeurer Str.	11:19	14:21	16:03
Gartenst./Stockheimer-Str.	11:22	14:24	16:06
Irsingen	11:27	14:29	16:11
Türkheim Altenheim	11:32	14:34	16:16
Türkheim/Pfarrkirche	11:34	14:36	16:18
Allgäu Skyline Park	11:42	14:44	16:26
Sankt Anna	11:49	14:51	16:33
Kirchdorf/Kirche	11:54	14:56	16:38
Kirchd.-Str./Gewerbe	11:58	15:00	16:42
THERME (nur Ausstieg)	12:00	15:02	16:44
Kirchdorfer Str./Anger	12:02	15:04	16:46
Am Anger	12:03	15:05	16:47
Kathreinerstraße	12:05	15:07	16:49

Hinweis: Montags kein Fahrbetrieb außer an gesetzlichen Feiertagen

## Linie Osterlauchdorf

Von der Kathreinerstraße ab führt die Linie am Kurpark vorbei über die Mindelheimer Straße zum Tannenbaum und zur Klinik Bad Wörishofen der DRV Schwaben, nach Schöneschach und über das Versunkene Schloss und die Schöneschacher Birkenallee zurück zur Stadt.

HALTESTELLEN sind beim Gasthof Adler, in der Bgm.-Stöckle-Straße, beim Kneippianum, beim Vitalhotel „Sonneck“, bei der Klinik Bad Wörishofen der DRV Schwaben, in Schöneschach (östlich der Kapelle), beim Versunkenen Schloss und beim Steigenberger Hotel „Der Sonnenhof“.

Mit der Kurlinie gelangen Sie mühelos zum Vitalhotel „Sonneck“ und in das viel Freizeitspaß bietende Café „Golfhäusle“, wo Sie bei froher Einkehr mit kalten und warmen Speisen, und selbstgebackenen Kuchen zum Kaffee bestens bewirtet werden. Von dort aus führen schöne Spazierwege über den Elsterweg zum Eichwald oder aber über den Ulrichsbrunnenweg zum Kurpark.

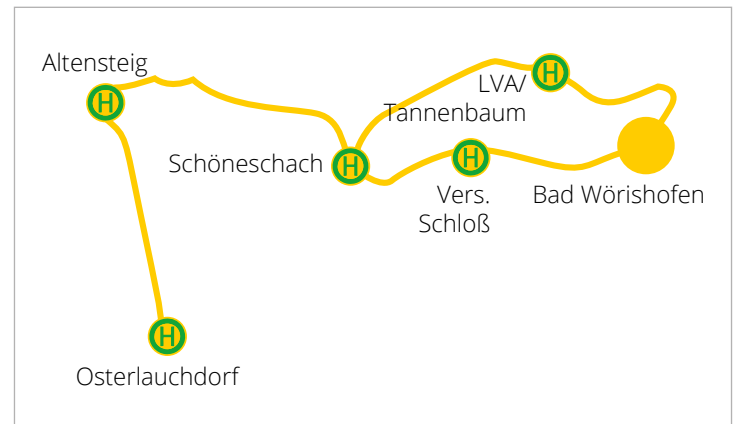
Von Schöneschach aus, können Sie auf schönen Fußwegen entweder über den Kirchbichl zur Stadt zurückgelangen oder einen Marsch über das Versunkene Schloss in den Wörishofener Wald vorziehen.

Für einen echten Genießer ist eine Wanderung nach Altensteig unentbehrlich. In Altensteig kann man im Gasthaus Adler zu Brotzeiten einkehren.

Der Ort Osterlauchdorf lädt mit seinem sehr schön gelegenen Café-Restaurant Rehwinkel zum Verweilen ein. Von hier kann zur Haltestelle der Linie Hartenthal gewandert werden.

An der Haltestelle beim Versunkenen Schloss steht Ihnen ein ganzes Wegenetz herrlich ausgebauter Spazierwege, ein Waldsportpfad sowie ein Waldlehrpfad zur Verfügung. All diese Wege enden wieder an der Haltestelle der Linie.

Wenn Sie aber erst beim Steigenberger Hotel „Der Sonnenhof“ aussteigen möchten, können Sie einen Spaziergang durch den Kurpark unternehmen.



## Linie Osterlauchdorf

Gültig vom 21.03. bis 31.10.16

Kathreinerstraße	10:45	13:30
Bahnhof (Spur C/D)	10:47	13:32
Hauptstr./Pfarrhaus	10:48	13:33
Hauptstraße/Adler	10:49	13:34
Bgm.-Stöckle-Straße	10:51	13:36
Schöne.-Str./Sonnenhof	10:53	13:38
Versunkenes Schloss	10:56	13:41
Schöneschach	10:59	13:44
Altensteig	11:02	13:47
Osterlauchdorf/Rehwinkel	11:06	13:51
Schöneschach	11:14	13:59
Klinik BW der DRV	11:17	14:02
Tannenbaum	11:19	14:04
Kathreinerstraße	11:23	14:08
<hr/>		
Kathreinerstraße	15:17	16:34
Bahnhof (Spur C/D)	15:19	16:36
Hauptstr./Pfarrhaus	15:20	16:37
Hauptstraße/Adler	15:21	16:38
Bgm.-Stöckle-Straße	15:22	16:39
Kneippianum	15:23	16:40
Tannenbaum	15:26	16:43
Klinik BW der DRV	15:28	16:45
Schöneschach	15:31	16:48
Altensteig	15:36	16:53
Osterlauchdorf/Rehwinkel	15:40	16:57
Schöneschach	15:47	17:04
Versunkenes Schloss	15:50	17:07
Schöne.-Str./Sonnenh.	15:53	17:10
Kneippianum	15:57	17:14
Kathreinerstraße	15:59	17:16

Hinweis: Montags kein Fahrbetrieb außer an gesetzlichen Feiertagen



Gültig vom 21. März bis 31. Oktober 2016

## Linie Schlingen

Die Linie nach Schlingen, ein liebliches Bauerndorf allemannischen Ursprungs, führt über die Hauptstraße am Waldsee vorbei nach Untergammenried und von dort durch den Schlingener Wald nach Schlingen.

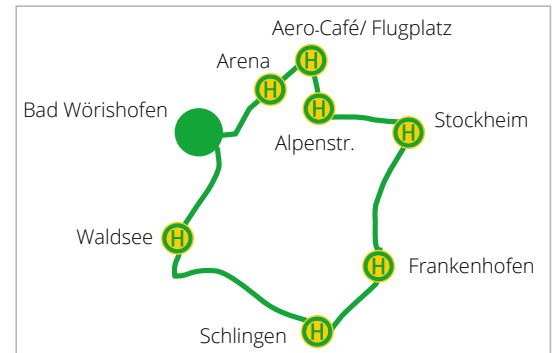
HALTESTELLEN sind in der Kathreinerstraße, am Bahnhof, beim Gasthof Adler, beim Blütenhof und am Waldsee.

In Untergammenried verlässt die Linie die Autostraße und fährt über einen neu ausgebauten Weg durch den schönen Schlingener Wald nach Schlingen. Die Haltestellen in Schlingen befinden sich in der Ortsmitte und am Jagdhof. Wer wandern will, benützt den ausgebauten Spazierweg vom Waldsee zur Stadt.

In Schlingen ist Lokales und Internationales zuhause. Im bekannten Restaurant „Jagdhof“ werden von Freitag bis Sonntag alle Gaumenfreuden geboten.

Über Stockheim, das Café Catrin und den Gasthof Adler, mit wunderbarem Biergarten führt die Linie zur Gartenstadt zur Pizzeria Da Toni.

Das Aero-Café am Flugplatz lädt zum Verweilen ein.



## Linie Schlingen

Gültig vom 21.03. bis 31.10.16

Kathreinerstraße	11:20	14:05	15:15	16:54
Bahnhof (Spur C/D)	11:22	14:07	15:17	16:56
Hauptstr./Pfarrhaus	11:23	14:08	15:18	16:57
Hauptstraße/Adler	11:24	14:09	15:19	17:58
Blütenhof	11:26	14:11	15:21	17:00
Gammenr.-Str./Weierweg	11:27	14:12	15:22	17:01
Waldsee	11:29	14:14	15:24	17:03
Abzw. U'Gammenried	11:31	14:16	15:26	17:05
Schlingen	11:37	14:22	15:32	17:11
Schlingen Jagdhof	11:38	14:23	15:33	17:12
Frankenhofen	11:40	14:25	15:35	17:14
Stockheim/Kindergarten	11:43	14:28	15:38	17:17
Alpenstraße/Gartenstadt	11:46	14:31	15:41	17:20
Flugplatz/Aero-Cafe	-	14:35	15:45	17:24
Sportanlagen/Arena	-	14:37	15:47	17:26
Zugspitzstraße	11:47	-	-	-
Breitenbergstraße Süd	11:48	-	-	-
Kaufbeurer Straße	11:50	-	-	-
Bgm.-Stöckle-Straße	11:53	-	-	-
Kneippianum	11:55	-	-	-
Am Anger	-	14:40	15:50	17:29
Kathreinerstraße	11:57	14:42	15:52	17:31

Hinweis: Montags kein Fahrbetrieb außer an gesetzlichen Feiertagen

# Linienführung Kurlinie Sommer

Gültig vom 01.11.16 bis 31.03.17

**Kostenlose Fahrt  
mit der Kurkarte!**



- Haltestelle
- Linie Türkheim
- Linie Schlingen
- Linie Hartenthal
- Linie Osterlauchdorf
- Linie Dorschhausen



# Fahrplan der Kurlinie Bad Wörishofen

Gültig vom 01.11.16 bis 31.03.17

## Linie Hartenthal

Kathreinerstraße	11:35	13:40	15:13	16:20	17:20*
Bahnhof (Spur C/D)	11:36	13:41	15:14	16:21	17:21*
Hauptstraße/Hotel Adler	11:37	13:42	15:15	16:22	17:22*
Bgm.-Stöckle-Straße	11:38	13:43	15:16	16:23	17:23*
Hartenthaler Str./H.-Aug-Str.	11:40	13:45	15:18	16:25	17:25*
Hartenthaler Str./Schwermer	11:41	13:46	15:19	16:26*	17:26*
Abzweigung Cafe Jagdhäusle	11:43	13:48	15:21	16:28	17:28*
Abzweigung Osterlauchdorf	11:46	13:51	15:24	16:31	17:31*
Hartenthal	11:50	13:55	15:28	16:35	17:35*
Waldmühle	11:52	13:57	15:30	16:37	17:37*
Untergammenried	11:54	13:59	15:32	16:39	17:39*
Waldsee	11:57	14:02	15:35	16:42	17:42*
Blütenhof	11:59	14:04	15:37	16:44	17:44*
Hauptstr./Kroneparkplatz	12:00	14:05	15:38	16:45	17:45*
Bgm.-Stöckle-Straße	12:01	14:06	15:39	16:46	17:46*
Kneippianum	12:02	14:07	15:40	16:47	17:47*
Kathreinerstraße	12:05	14:10	15:43	16:50	17:50*

## Dorschhausen-Kirchendorf

Kathreinerstraße	11:00	14:15	15:45
Bahnhof (Spur C/D)	11:02	14:17	15:47
Hauptstraße/Hotel Adler	11:04	14:19	15:49
Bgm.-Stöckle-Straße	11:05	14:20	15:50
Kneippianum	11:30	14:45	16:15
Adolf-Scholz-Allee	11:08	14:23	15:53
Zillertal	11:10	14:25	15:55
Sonnenbüchl	11:11	14:26	15:56
Dorschhausen/Kirche	11:16	14:31	16:01
Kirchdorf/Kirche	11:21	14:36	16:06
Kirchdorfer Str./Gewerbe	11:27	14:42	16:12
Kirchdorfer Str./Anger	11:29	14:44	16:14
Am Anger	11:30	14:45	16:15
Kathreinerstraße	11:31	14:46	16:16

## Linie Schöneschach

Kathreinerstraße	14:49	16:55
Bahnhof (Spur C/D)	14:51	16:57
Hauptstraße/Hotel Adler	14:53	16:59
Bgm.-Stöckle-Straße	14:54	17:00
Kneippianum	14:55	17:01
Tannenbaum	14:58	17:04
Klinik BW der DRV	15:00	17:06
Schöneschach	15:02	17:08
Versunkenes Schloss	15:03	17:09
Schöneschacher Str./Sonnenhof	15:05	17:11
Kneippianum	15:08	17:14
Kathreinerstraße	15:10	17:16

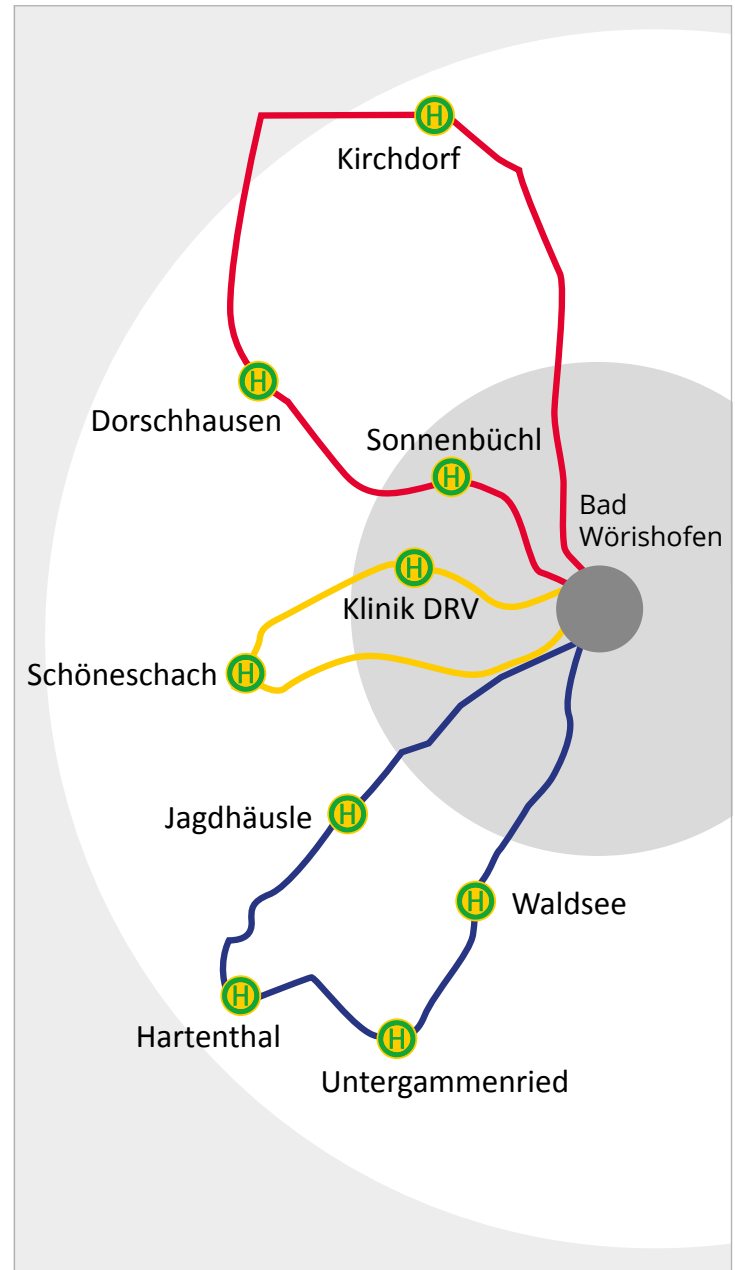
\* verkehrt nicht vom 01.12. bis 31.01.

Hinweis: Montags kein Fahrbetrieb außer an gesetzlichen Feiertagen

Am 24.12. und 31.12. kein Fahrbetrieb.

# Linienführung Kurlinie Winter

Gültig vom 01.11.16 bis 31.03.17





# Fahrplan der Stadtlinie Bad Wörishofen

Gültig ab dem 21.03.16

\* Haltestelle wird nur an Schultagen angefahren.  
An Sonntagen und gesetzlichen Feiertagen kein Fahrbetrieb.  
Am 24.12. und 31.12. Fahrbetrieb wie an Samstagen

## Montag bis Freitag

Alpenstr.	06:20	06:50	07:22	07:40	08:00		08:30	09:02	10:13	10:55	11:44	12:28	13:14
Königsberger Straße*	-	-	-	07:41	-	-	-	-	-	-	-	-	-
Neue Mitte Gartenstadt	06:21	06:51	07:23	07:42	08:01		08:31	09:03	10:14	10:56	11:45	12:29	13:15
Breitenbergstr. Süd	-	06:52	07:24	07:43	08:02		08:32	-	10:15	-	11:46	-	-
Breitenbergstr. Nord	06:22	-	-	-	-		-	09:04	-	10:57	-	12:30	13:16
Irsinger Str./Buchloer Str.	06:23	-	-	-	-		-	09:06	-	10:59	-	12:32	13:18
Irsinger Str./Wiener Str.	06:24	-	-	-	-		-	09:07	-	11:00	-	12:36	13:19
Heimstr.	-	06:54	-	-	08:04		08:34	-	10:17	-	11:48	-	-
Kaufbeurer Str.	-	06:55	07:27	07:46	08:05		08:35	-	10:18	-	11:49	-	-
Pfarrer-Kneipp-Schule	-	06:56	07:29	07:48	08:07		08:36	-	10:19	-	11:50	-	-
Kolpingstr.	-	-	-	-	-		08:37	-	10:20	-	11:51	-	-
Hauptstr./Kellerweg	-	-	-	-	-		08:38	-	10:21	-	11:52	-	-
Bahnhof (siehe auch unten)	06:25	-	-	-	-		-	09:09	-	11:01	-	12:37	13:21
Schulstr.	06:26	-	07:30	07:49	08:08		-	09:10	-	11:02	-	12:38	13:22
Hauptstr./Adler	06:27	06:57	-	-	-		08:39	09:11	10:22	11:03	11:53	12:39	13:23
Hauptstr./Pfarrhaus	06:28	06:58	-	-	-		08:40	09:12	10:24	11:04	11:54	12:40	13:24
Hauptstr./Kurhaus	06:29	06:59	-	-	-		08:41	09:13	10:25	11:05	11:55	12:41	13:25
Bahnhof (siehe auch oben)	-	07:00	07:32	07:51	08:09		08:42	-	10:26	-	11:56	-	-
Hochstr./Feneberg	-	07:01	-	-	08:10		08:43	-	10:27	-	11:57	-	-
Kirchd.Str./Anger	06:31	07:02	-	-	08:11		08:44	09:15	10:28	11:07	11:58	12:43	13:27
THERME	-	-	-	-	08:14		-	-	-	-	-	-	-
Kirchd.Str./Gewerbe	06:32	07:04	-	-	08:16		08:46	09:16	10:30	11:09	11:59	12:45	13:29
Zeppelinstr.	06:33	07:05	-	-	08:17		08:47	09:17	10:31	11:10	12:01	12:46	13:30
Karl-Benz-Str.	06:35	07:07	-	-	08:19		08:49	09:19	10:33	11:12	12:03	12:47	13:32
Gottl. Daimler-Str.	06:37	07:09	-	-	08:21		08:51	09:21	10:35	11:14	12:05	12:49	13:34
Gottl. Daimler-Str.	06:38	07:10	-	-	08:22		08:53	09:22	10:36	11:15	12:06	12:50	13:35
Robert-Bosch-Str.	06:40	07:12	-	-	08:24		08:55	-	-	-	-	-	-
THERME	-	-	-	-	-		-	09:24	-	-	-	-	-
Kirchd.Str./Anger	-	-	-	-	-		-	09:27	10:38	11:18	12:09	12:53	13:38
Hochstr./Feneberg	-	-	-	-	-		-	09:28	10:39	11:19	12:10	12:54	13:39
Bahnhof	-	-	07:33	07:52	-		-	09:29	10:40	11:20	12:11	12:55	13:40
Hauptstr./Pfarrhaus	-	-	-	-	-		-	09:30	10:41	11:22	12:12	12:56	13:41
Hauptstr./Adler	-	-	-	-	-		-	09:31	10:42	11:23	12:13	12:57	13:42
Hauptstr./Kellerweg	-	-	-	-	-		-	-	-	11:24	-	12:58	-
Kolpingstr.	-	-	-	-	-		-	-	-	11:25	-	12:59	-
Pfarrer-Kneipp-Schule	-	-	-	-	-		-	09:33	-	11:30	12:15	13:00	-
Kaufbeurer Str.	-	-	-	-	-		-	09:34	-	11:32	12:16	13:03	-
Heimstr.	-	-	-	-	-		-	09:35	-	11:33	12:17	13:04	-
Schulstr.	-	-	-	-	-		-	-	10:43	-	-	-	13:43
Irsinger Str./Wiener Str.	-	-	-	07:53	-		-	-	10:46	-	-	-	13:46
Irsinger Str./Buchloer Str.	-	-	-	07:54	-		-	-	10:47	-	-	-	13:47
Breitenbergstr. Nord	06:44	-	-	07:55	-		-	-	10:49	-	-	-	13:49
Breitenbergstr. Süd	-	-	-	-	-		-	09:38	-	11:36	12:20	13:07	-
Neue Mitte Gartenstadt	06:45	-	-	07:56	08:28		08:59	09:39	10:50	11:37	12:21	13:08	13:50
Stockheimer Str.*	-	07:18	07:38	-	-		-	-	-	11:39	12:23	13:10	-
Alpenstr.	06:47	07:20	07:39	07:58	08:29		09:00	09:40	10:52	11:41	12:25	13:12	13:52





# Fahrplan der Stadtlinie Bad Wörishofen

Gültig ab dem 21.03.16

## Montag bis Freitag

Alpenstr.	13:56	14:47	16:10	17:02	17:47
Königsberger Straße*	-	-	-	-	-
Neue Mitte Gartenstadt	13:57	14:49	16:12	17:03	17:48
Breitenbergstr. Süd	13:58	-	16:13	-	17:49
Breitenbergstr. Nord	-	14:50	-	17:04	-
Irsinger Str./Buchloer Str.	-	14:52	-	17:06	-
Irsinger Str./Wiener Str.	-	14:53	-	17:07	-
Heimstr.	14:00	-	16:15	-	17:52
Kaufbeurer Str.	14:01	-	16:16	-	17:53
Pfarrer-Kneipp-Schule	14:02	-	16:17	-	17:54
Kolpingstr.	14:03	-	16:18	-	17:55
Hauptstr./Kellerweg	14:04	-	16:19	-	17:56
Bahnhof (siehe auch unten)	-	14:55	-	17:09	-
Schulstr.	-	14:56	-	17:10	-
Hauptstr./Adler	14:05	14:57	16:20	17:11	17:57
Hauptstr./Pfarrhaus	14:07	14:58	16:21	17:12	17:58
Hauptstr./Kurhaus	14:08	14:59	16:22	17:13	17:59
Bahnhof (siehe auch oben)	14:09	-	16:23	-	18:00
Hochstr./Feneberg	14:10	-	16:24	-	18:01
Kirchd.Str./Anger	14:11	15:01	16:25	17:15	18:02
THERME	-	-	-	-	-
Kirchd.Str./Gewerbe	14:13	15:03	16:27	17:17	18:04
Zeppelinstr.	14:15	15:04	16:28	17:18	18:05
Karl-Benz-Str.	14:16	15:06	16:30	17:20	18:07
Gottl. Daimler-Str.	14:18	15:08	16:32	17:22	18:09
Gottl. Daimler-Str.	14:20	15:09	16:34	17:23	18:10
Robert-Bosch-Str.	-	-	-	-	-
THERME	-	-	-	17:26	-
Kirchd.Str./Anger	14:23	15:12	16:37	17:29	18:13
Hochstr./Feneberg	14:24	15:13	16:38	17:30	18:14
Bahnhof	14:25	15:14	16:39	17:31	18:15
Hauptstr./Pfarrhaus	14:26	15:15	16:40	17:32	18:17
Hauptstr./Adler	14:27	15:16	16:41	17:33	18:18
Hauptstr./Kellerweg	14:28	-	16:42	-	18:19
Kolpingstr.	14:29	-	16:43	-	18:20
Pfarrer-Kneipp-Schule	14:30	-	16:44	-	18:21
Kaufbeurer Str.	14:31	-	16:45	-	18:22
Heimstr.	14:32	-	16:46	-	18:23
Schulstr.	-	15:17	-	17:34	-
Irsinger Str./Wiener Str.	-	15:18	-	17:38	-
Irsinger Str./Buchloer Str.	-	15:19	-	17:39	-
Breitenbergstr. Nord	-	15:21	-	17:42	-
Breitenbergstr. Süd	14:35	-	16:49	-	18:26
Neue Mitte Gartenstadt	14:36	15:22	16:50	17:43	18:27
Stockheimer Str.*	-	-	-	-	-
Alpenstr.	14:38	15:24	16:52	17:45	18:29

\* Haltestelle wird nur an Schultagen angefahren.  
An Sonntagen und gesetzlichen Feiertagen kein Fahrbetrieb.  
Am 24.12. und 31.12. Fahrbetrieb wie an Samstagen

## Samstag

Alpenstr.	08:00	08:34	09:15	10:05	11:20	12:10
Neue Mitte Gartenstadt	08:02	08:35	09:17	10:06	11:22	12:11
Breitenbergstr. Süd	08:03	-	09:18	-	11:23	-
Breitenbergstr. Nord	-	08:36	-	10:07	-	12:12
Irsinger Str./Buchloer Str.	-	08:36	-	10:07	-	12:12
Irsinger Str./Wiener Str.	-	08:39	-	10:10	-	12:15
Heimstr.	08:05	-	09:20	-	11:25	-
Kaufbeurer Str.	08:06	-	09:21	-	11:26	-
Pfarrer-Kneipp-Schule	08:07	-	09:22	-	11:27	-
Kolpingstr.	08:08	-	09:23	-	11:28	-
Hauptstr./Kellerweg	08:09	-	09:24	-	11:29	-
Bahnhof (siehe auch unten)	-	08:41	-	10:12	-	12:17
Schulstr.	-	08:42	-	10:13	-	12:18
Hauptstr./Adler	08:10	08:43	09:25	10:14	11:30	12:19
Hauptstr./Pfarrhaus	08:11	08:44	09:26	10:15	11:31	12:20
Hauptstr./Kurhaus	08:12	08:45	09:27	10:16	11:32	12:21
Bahnhof (siehe auch oben)	08:13	-	09:28	-	11:33	-
Hochstr./Feneberg	08:14	-	09:29	-	11:34	-
Kirchd.Str./Anger	08:15	08:47	09:30	10:18	11:35	12:23
Kirchdo.Str./Gewerbe	08:17	08:49	09:32	10:20	11:37	12:25
Zeppelinstr.	08:18	08:50	09:33	10:21	11:38	12:26
Karl-Benz-Str.	08:19	08:52	09:35	10:23	11:40	12:28
Gottl. Daimler-Str.	08:20	08:54	09:37	10:25	11:42	12:30
Gottl. Daimler-Str.	08:22	08:55	09:39	10:26	11:44	12:31
THERME	-	-	-	-	-	-
Kirchdo.Str./Anger	-	08:58	09:42	10:29	11:47	12:34
Hochstr./Feneberg	-	08:59	09:43	10:30	11:48	12:35
Bahnhof	-	09:00	09:44	10:31	11:49	12:36
Hauptstr./Pfarrhaus	-	09:01	09:46	10:32	11:51	12:37
Hauptstr./Adler	-	09:02	09:47	10:33	11:52	12:38
Hauptstr./Kellerweg	-	-	09:48	-	11:53	-
Hauptstr./Pfarrhaus	14:26	15:15	16:40	17:32	18:17	
Kolpingstr.	-	-	09:49	-	11:54	-
Pfarrer-Kneipp-Schule	-	-	09:50	-	11:55	-
Kaufbeurer Str.	-	-	09:51	-	11:56	-
Heimstr.	-	-	09:52	-	11:57	-
Schulstr.	-	09:03	-	10:34	-	12:39
Irsinger Str./Wiener Str.	-	09:05	-	10:36	-	12:41
Irsinger Str./Buchloer Str.	-	09:06	-	10:37	-	12:42
Breitenbergstr. Nord	08:27	09:07	-	10:38	-	12:43
Breitenbergstr. Süd	-	-	09:55	-	12:00	-
Neue Mitte Gartenstadt	08:28	09:08	09:56	10:39	12:01	12:44
Alpenstr.	08:29	09:10	09:58	10:41	12:03	12:46

# Gewerbegebiet

# Linienführung Stadtlinie

Gültig ab dem 21.03.16





## Linie Innenstadt West

THERME	08:45*	09:45	10:45	11:45	12:45	13:45	14:45	15:45	16:45	17:45	18:45
Gärtnerweg / Erlenweg	08:48*	09:48	10:48	11:48	12:48	13:48	14:48	15:48	16:48	17:48	18:48
Gärtnerweg / Lindenweg	08:49*	09:49	10:49	11:49	12:49	13:49	14:49	15:49	16:49	17:49	18:49
Gärtnerweg / Eing. Stadtg.	08:50*	09:50	10:50	11:50	12:50	13:50	14:50	15:50	16:50	17:50	18:50
Adolf-Scholz-Allee	08:52*	09:52	10:52	11:52	12:52	13:52	14:52	15:52	16:52	17:52	18:52
Kneippianum	08:54*	09:54	10:54	11:54	12:54	13:54	14:54	15:54	16:54	17:54	18:54
H.-Aust-Str. / Löwenbräu	08:55*	09:55	10:55	11:55	12:55	13:55	14:55	15:55	16:55	17:55	18:55
Hart.-Str./H.-Aust-Str.	08:56*	09:56	10:56	11:56	12:56	13:56	14:56	15:56	16:56	17:56	18:56
Hartenth.-Str. Schwermer	08:58*	09:58	10:58	11:58	12:58	13:58	14:58	15:58	16:58	17:58	18:58
Bgm.-Stöckle-Str.	09:02*	10:02	11:02	12:02	13:02	14:02	15:02	16:02	17:02	18:02	19:02
Haus „Zum Gugger“	09:03*	10:03	11:03	12:03	13:03	14:03	15:03	16:03	17:03	18:03	19:03
Hauptstr. / Adler	09:05*	10:05	11:05	12:05	13:05	14:05	15:05	16:05	17:05	18:05	19:05
Hauptstr. / Pfarrhaus	09:06*	10:06	11:06	12:06	13:06	14:06	15:06	16:06	17:06	18:06	19:06
Hauptstr. / Kurhaus	09:07*	10:07	11:07	12:07	13:07	14:07	15:07	16:07	17:07	18:07	19:07
Bahnhof (Spur C/D)	09:08*	10:08	11:08	12:08	13:08	14:08	15:08	16:08	17:08	18:08	19:08
Kathreinerstr./Untere Mühlstr.	09:10*	10:10	11:10	12:10	13:10	14:10	15:10	16:10	-	18:10	-
Gärtnerweg / Lindenweg	09:12*	10:12	11:12	12:12	13:12	14:12	15:12	16:12	-	18:12	-
Gärtnerweg / Erlenweg	09:13*	10:13	11:13	12:13	13:13	14:13	15:13	16:13	-	18:13	-
THERME	09:16*	10:16	11:16	12:16	13:16	14:16	15:16	16:16	-	18:16	-

## Linie Innenstadt Ost

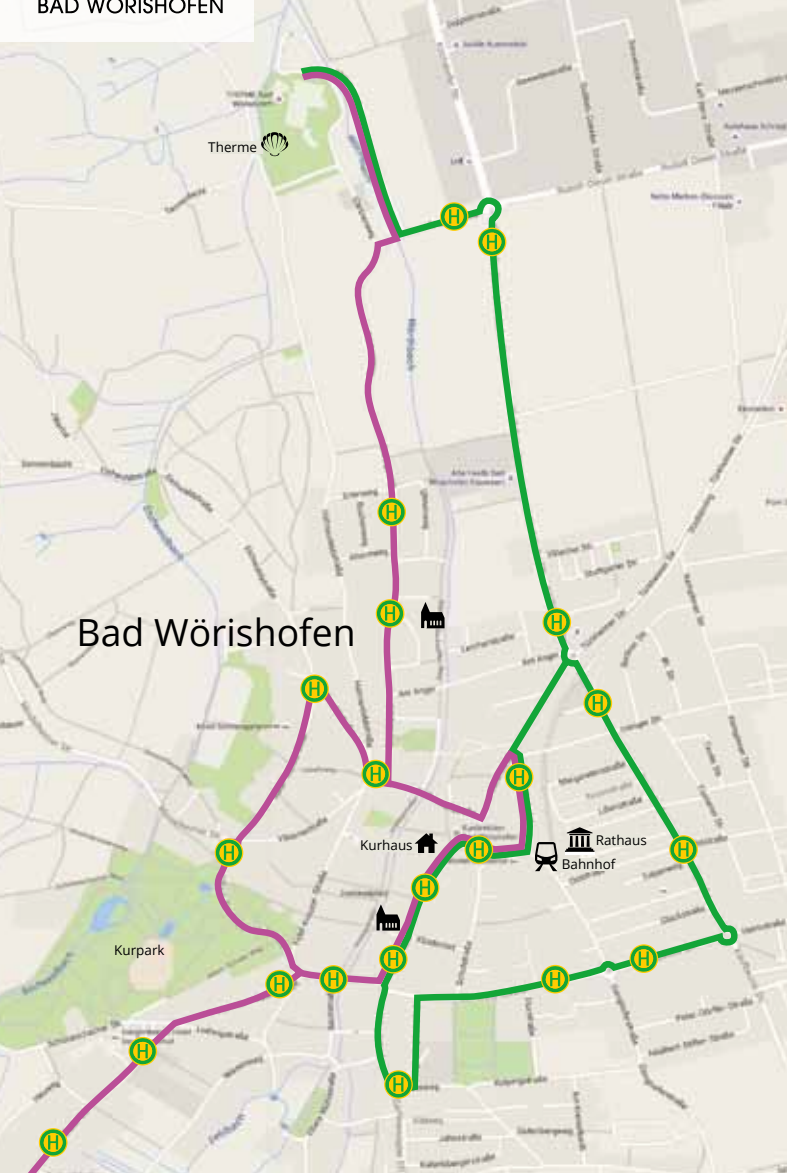
Stadtlinie\*\*

THERME	09:24*	10:24	11:24	12:24	13:24	14:24	15:24	16:24	17:26	18:24
Thermenallee/Auto Waibl	09:25*	10:25	11:25	12:25	13:25	14:25	15:25	16:25	-	18:25
Kirchdorfer Str./Am Anger	09:27*	10:27	11:27	12:27	13:27	14:27	15:27	16:27	17:29	18:27
Hochstr. / Feneberg	09:28*	10:28	11:28	12:28	13:28	14:28	15:28	16:28	17:30	18:28
Hochstr. / Tulpenweg	09:29*	10:29	11:29	12:29	13:29	14:29	15:29	16:29	-	18:29
Kaufbeurer Str.	09:30*	10:30	11:30	12:30	13:30	14:30	15:30	16:30	-	18:30
Pfarrer-Kneipp-Schule	09:31*	10:31	11:31	12:31	13:31	14:31	15:31	16:31	-	18:31
Hauptstr. / Kellerweg	09:33*	10:33	11:33	12:33	13:33	14:33	15:33	16:33	-	18:33
Hauptstr. / Adler	09:34*	10:34	11:34	12:34	13:34	14:34	15:34	16:34	17:33	18:34
Hauptstr. / Pfarrhaus	09:35*	10:35	11:35	12:35	13:35	14:35	15:35	16:35	17:32	18:35
Hauptstr. / Kurhaus	09:36*	10:36	11:36	12:36	13:36	14:36	15:36	16:36	-	18:36
Bahnhof (Spur C/D)	09:38*	10:38	11:38	12:38	13:38	14:38	15:38	16:38	17:31	18:38
Kirchdorfer Str./Am Anger	09:39*	10:39	11:39	12:39	13:39	14:39	15:39	16:39	-	18:39
Thermenallee/Auto Waibl	09:40*	10:40	11:40	12:40	13:40	14:40	15:40	16:40	-	18:40
THERME	09:42*	10:42	11:42	12:42	13:42	14:42	15:42	16:42	-	18:42

\* verkehrt nur an Samstagen, Sonn- und Feiertagen

\*\* verkehrt nur Montag bis Freitag außer Feiertag

Hinweis: Linie verkehrt täglich. Fahrbetrieb am 24.12. und 31.12. nur bis 15:43 Uhr und am 25.12. und 01.01. erst ab 11:45 Uhr!



 Haltestelle  Linie Ost  Linie West

### Kostenlose Fahrt mit der Gästekarte.

Für Fahrgäste mit einer an diesem Tag gültigen Thermeneintritts- bzw. Bahnfahrkarte ist die Fahrt von und bis zur Therme kostenlos.

# DIE STADTWERKE DIE UMWELT IM FOKUS



IHR PARTNER FÜR:

 GAS

 STROM

 WÄRME

 WASSER

 VERKEHR

## Fahrpreistafel Bad Wörishofen Verkehrsbetriebe

	Erwachsene		Auszubildende, Schüler/Studenten, Kinder 6-15 Jahre	
	Innen	Gesamt	Innen	Gesamt
Einzelfahrkarte	0,90 €	0,90 €*	0,50 €	0,50 €*
Zehnfahrtenkarte	6,30 €	-	4,40 €	-
Wochenkarte	4,70 €	-	3,80 €	-
Monatskarten	16,40 €	-	12,60 €	-
Jahreskarte	164,00 €	-	126,00 €	-
Gepäck, Hunde, etc.	0,75 €	0,75 €	-	-

\*je Kreisüberschreitung

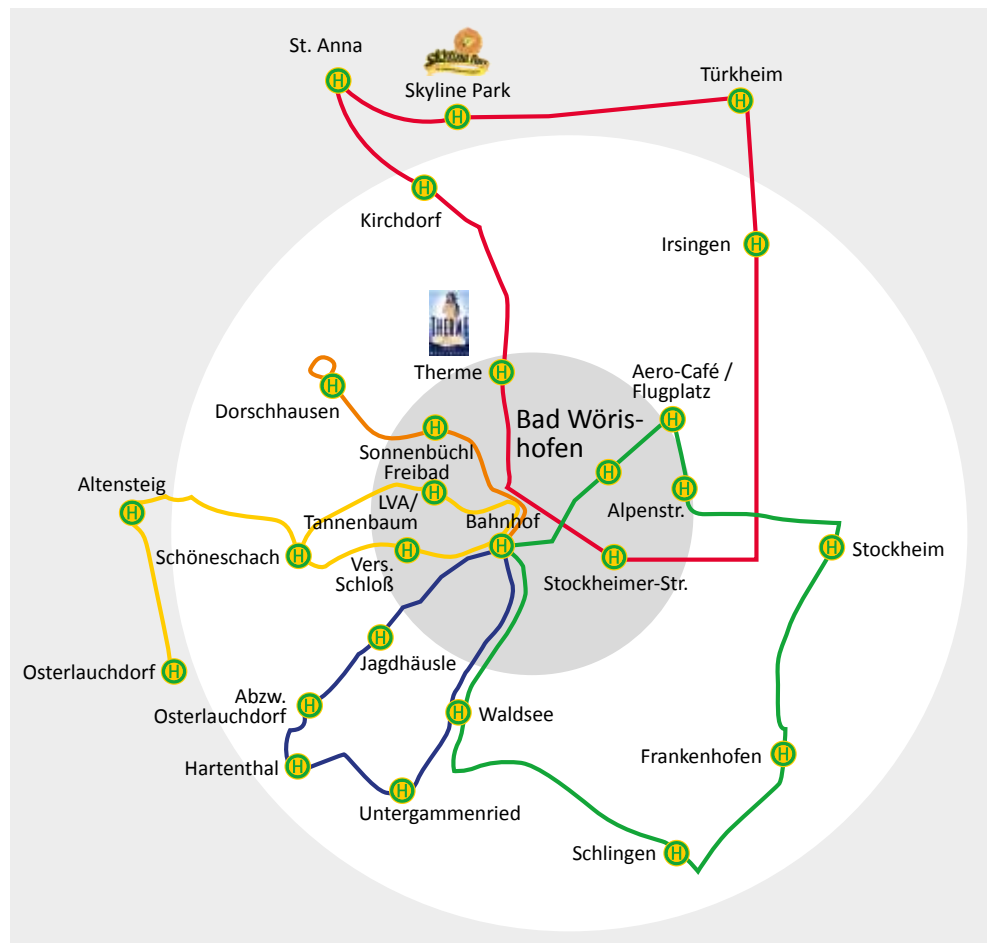
- Kinder bis zum vollendeten 6. Lebensjahr sind frei
- Handgepäck, Kinderwagen, Blindenführhunde sind frei
- Hin- und Rückfahrt: Hinfahrt normaler Preis, Rückfahrt 50 % (kreisüberschreitend)
- Für Schwerbehinderte (mit gültiger Wertmarke) gilt das Gesetz über die unentgeltliche Beförderung Schwerbehinderter im öffentlichen Personennahverkehr in der jeweils gültigen Fassung, Gepäck dieses Personenkreises ist frei.

## Gästekarte

Alle Inhaber einer gültigen Gästekarte fahren mit der Kur-, Stadt- und Thermenlinie kostenlos.

## Fahrpreise öffentlicher Schülerverkehr Stadt

	Erwachsene	Kinder von 4 - 15 Jahre
Einzelfahrkarte	1,10 €	0,55 €
Zehnfahrtenkarte	8,50 €	5,- €
Monatskarte	28,- €	22,- €



## Mitfahrmöglichkeit mit dem Schulbus Stadt Bad Wörishofen (Montag mit Freitag)

### Katzenhirn — Kirchdorf — Bad Wörishofen

7.09 Uhr	ab	Katzenhirn
7.10 Uhr		Kirchdorf / Am Haldenbach
7.12 Uhr		Kirchdorf (Finkenweg)
7.15 Uhr		Kirchdorf (Welfenstraße)
7.17 Uhr		Kirchdorf / Welfenstraße Neubaugebiet
7.21 Uhr		Gewerbegebiet/Aldi
7.23 Uhr		Gewerbegebiet/Holder
7.28 Uhr	an	Bad Wörishofen (Pfarrer-Kneipp-Schule)

### Dorschhausen — Bad Wörishofen

7.15 Uhr	ab	Dorschhausen/Schwabenstraße
7.17 Uhr		Dorschhausen/Mindelauer Straße
7.22 Uhr	an	Pfarrer-Kneipp-Schule

### Bad Wörishofen — Stockheim — Bad Wörishofen

7.35 Uhr	ab	Bad Wörishofen (Pfarrer-Kneipp-Schule)
7.43 Uhr		Stockheim / Spielplatz
7.50 Uhr	an	Bad Wörishofen (Pfarrer-Kneipp-Schule)

### Gartenstadt — Bad Wörishofen

7.40 Uhr	ab	Gartenstadt / Stockheimer Str. (östl. Einmündung Höfatsstr.)
7.42 Uhr		Gartenstadt / Alpenstraße
7.43 Uhr		Gartenstadt / Königsberger Str. (Ost)
7.44 Uhr		Gartenstadt / Neue Mitte Gartenstadt
7.45 Uhr		Gartenstadt / Breitenbergstr. Süd
7.51 Uhr	an	Bad Wörishofen (Pfarrer-Kneipp-Schule)

### Schlingen — Frankenhofen — Oberes Hart — Bad Wörishofen

7.37 Uhr	ab	Schlingen / Allgäuer Str. (West)
7.38 Uhr		Schlingen / Allgäuer Str. (Ost)
7.39 Uhr		Schlingen / Jagdhof
7.41 Uhr		Frankenhofen
7.44 Uhr		Oberes Hart
7.50 Uhr	an	Bad Wörishofen (Pfarrer-Kneipp-Schule)

### Bad Wörishofen — Stockheim — Frankenhofen — Schlingen — Bad Wörishofen

13.30 Uhr	ab	Bad Wörishofen (Pfarrer-Kneipp-Schule)
13.37 Uhr		Stockheim
13.40 Uhr		Frankenhofen
13.42 Uhr		Schlingen/Jagdhof
13.43 Uhr		Schlingen/Allgäuer Str.
13.44 Uhr		Schlingen/Allgäuer Str.
13.50 Uhr	an	Bad Wörishofen (Pfarrer-Kneipp-Schule)

#### Hinweise:

Die Mitnahme anderer Fahrgäste in den städt. Schulbussen ist nur möglich, wenn und soweit bei der jeweiligen Fahrt Sitzplätze frei sind.

Die Schulbusse verkehren nur an Schultagen und halten nur an den bisher eingerichteten Haltestellen. Änderungen des Schulbusfahrplanes bleiben vorbehalten!

### Bad Wörishofen — Kirchdorf — Dorschhausen — Stockheim — Frankenhofen — Schlingen — Oberes Hart — Bad Wörishofen

12.15 Uhr	ab	Bad Wörishofen (Pfarrer-Kneipp-Schule)
12.22 Uhr		Kirchdorf (Frühlingstraße)
12.24 Uhr		Kirchdorf (Welfenstraße)
12.27 Uhr		Kirchdorf (Finkenweg)
12.33 Uhr		Dorschhausen/Schwabenstraße
12.35 Uhr		Dorschhausen/Mindelauer Straße
12.41 Uhr		Bad Wörishofen (Pfarrer-Kneipp-Schule)
12.41 Uhr		Bad Wörishofen (Pfarrer-Kneipp-Schule)
12.48 Uhr		Stockheim
12.51 Uhr		Frankenhofen
12.53 Uhr		Schlingen / Jagdhof
12.54 Uhr		Schlingen/Allgäuer Str.
12.55 Uhr		Schlingen/Allgäuer Str.
12.59 Uhr		Oberes Hart
13.04 Uhr	an	Bad Wörishofen (Pfarrer-Kneipp-Schule)

### Bad Wörishofen — Kirchdorf — Dorschhausen — Bad Wörishofen

13.05 Uhr	ab	Bad Wörishofen (Pfarrer-Kneipp-Schule)
13.12 Uhr		Kirchdorf (Frühlingsstraße)
13.14 Uhr		Kirchdorf (Welfenstraße)
13.17 Uhr		Kirchdorf (Finkenweg)
13.20 Uhr		Kirchdorf / Am Haldenbach
13.23 Uhr		Dorschhausen Schwabenstraße
13.25 Uhr		Dorschhausen Mindelauer Straße
13.30 Uhr	an	Bad Wörishofen Pfarrer-Kneipp-Schule

### Kirchdorf — Stockheim — Frankenhofen — Schlingen — Bad Wörishofen

Montag bis Donnerstag (nur bei Bedarf)		
13.50 Uhr	ab	Bad Wörishofen (Pfarrer-Kneipp-Schule)
13.55 Uhr		Dorschhausen Mindelauer Straße
13.56 Uhr		Dorschhausen Schwabenstraße
14.01 Uhr		Kirchdorf (Finkenweg)
14.03 Uhr		Kirchdorf (Welfenstraße)
14.04 Uhr		Kirchdorf (Welfenstraße Neubaugebiet)
14.10 Uhr		Gartenstadt / Neue Mitte
14.14 Uhr		Stockheim
14.16 Uhr		Frankenhofen
14.18 Uhr		Schlingen / Jagdhof
14.19 Uhr		Schlingen / Allgäuer Str. (West)
14.20 Uhr		Schlingen/Allgäuer Str. (Ost)
14.24 Uhr		Bad Wörishofen (Pfarrer-Kneipp-Schule)
14.25 Uhr	an	Rückfahrt nach Kirchdorf/Dorschhausen nur nach Bedarf

# DIE STADTWERKE IMMER IN BEWEGUNG

www.swbw.de



  
STADTWERKE  
BAD WÖRISHOFEN

UNSER SERVICE  
STROM WASSER GAS  
CONTRACTING  
VERKEHRSBETRIEBE  
PARKHÄUSER

Stadtwerke  
Bad Wörishofen  
Stadionring 18  
86825 Bad Wörishofen  
Telefon 08247 96730

  
**BAD WÖRISHOFEN**  
KNEIPP & THERMAL IM ALLGÄU

# CARD

Die Gästekarte ist eine elektronische Kurkarte. Sie erhalten die Gästekarte direkt bei Ihrem Gastgeber. Mit der Aktivierung durch Ihren Vermieter stehen sämtliche Leistungen und Rabatte zur Nutzung bereit, zum Beispiel:

- ▶ Freie Fahrt mit allen Bussen der Stadt-, Kur- und Thermenlinie
- ▶ 10 Prozent Ermäßigung auf Eintritte bei kulturellen Veranstaltungen im Kurhaus und im Haus „Zum Gugger“
- ▶ Ermäßigter Eintritt in der Therme Bad Wörishofen auf die 4-Std.-Karte und die Tageskarte (Montag bis Freitag, außer Feiertage)

Aus sämtlichen in diesem Heft enthaltenen Angaben können keinerlei Rechtsansprüche hergeleitet werden.

Änderungen vorbehalten.

OFFIZIELLER NAHVERKEHR-FAHRPLAN der Stadtwerke Bad Wörishofen  
Gesamtherstellung: Druckerei Wagner GmbH

Gedruckt auf PEFC zertifiziertem Papier